MINISTÉRIO DO PLANEJAMENTO
ORÇAMENTO E GESTÃO
IBGE
Instituto Brasileiro de Geografia e Estatística

Distribuição espacial da população segundo cor ou raça - Pretos e Pardos - 2000

VENEZUELA
COLOMBIA
SURINAME
GUYANE
GUYANA
PERU
BOLIVIA
PARAGUAY
ARGENTINA
URUGUAY
OCEANO PACÍFICO
OCEANO ATLÂNTICO

RORAIMA
AMAPÁ
AMAZONAS
PARÁ
ACRE
RONDÔNIA
MATO GROSSO
TOCANTINS
MARANHÃO
PIAUÍ
CEARÁ
RIO GRANDE DO NORTE
PARAÍBA
PERNAMBUCO
ALAGOAS
SERGIPE
BAHIA
GOIÁS
D.F.
MINAS GERAIS
ESPÍRITO SANTO
MATO GROSSO DO SUL
SÃO PAULO
RIO DE JANEIRO
PARANÁ
SANTA CATARINA
RIO GRANDE DO SUL

Cayenne
Boa Vista
Macapá
Belém
Manaus
São Luís
Fortaleza
Teresina
Natal
João Pessoa
Recife
Maceió
Aracaju
Salvador
Porto Velho
Rio Branco
Palmas
Cuiabá
Brasília
Goiânia
Belo Horizonte
Vitória
Campo Grande
Rio de Janeiro
São Paulo
Curitiba
Florianópolis
Porto Alegre
Assunción

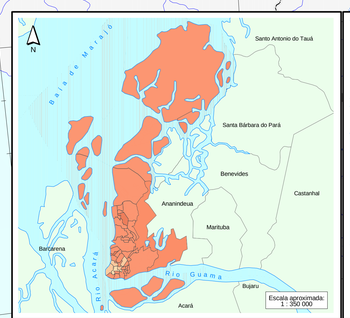

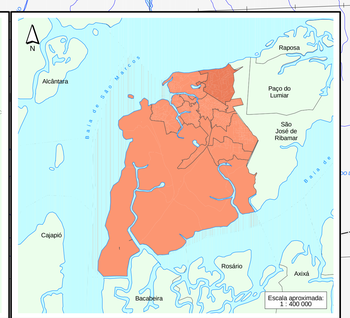

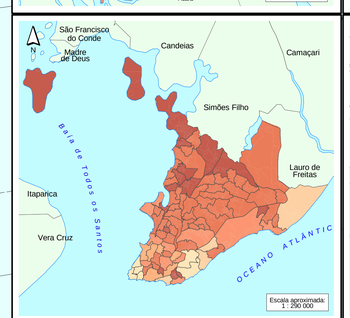

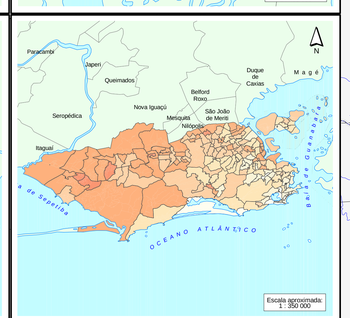

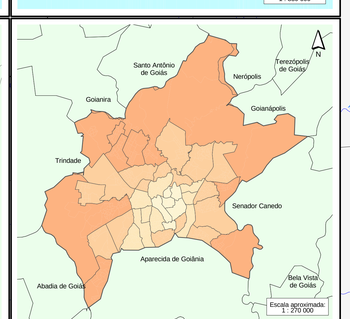

Porcentagem da população de pretos e pardos na população total (%)

- 0,00 a 9,99
- 10,00 a 24,99
- 25,00 a 39,99
- 40,00 a 49,99
- 50,00 a 59,99
- 60,00 a 74,99
- 75,00 a 84,99
- 85,00 a 100

Fonte: IBGE, Censo Demográfico, 2000.

CONVENÇÕES

Limite
Internacional
Nacional
Capital
Estadual
Nacional
Limite das 200 milhas (Zona econômica exclusiva)
Limite do mar territorial (12 milhas náuticas)
Área da Zona Econômica Exclusiva

ESCALA : 1:5 000 000

100 0 100 200 300 400 500 km

PROJEÇÃO POLICÔNICA
Meridiano de referência: -54° W.
Paralelo de referência: -0°.

2007
O IBGE agradece a gentileza da comunicação de eventuais falhas verificadas neste mapa, através do telefone 0800-7218181, ou por email: ibge@ibge.gov.br

IBGE: Diretoria de Geociências - Coordenação de Geografia, Coordenação de Cartografia.